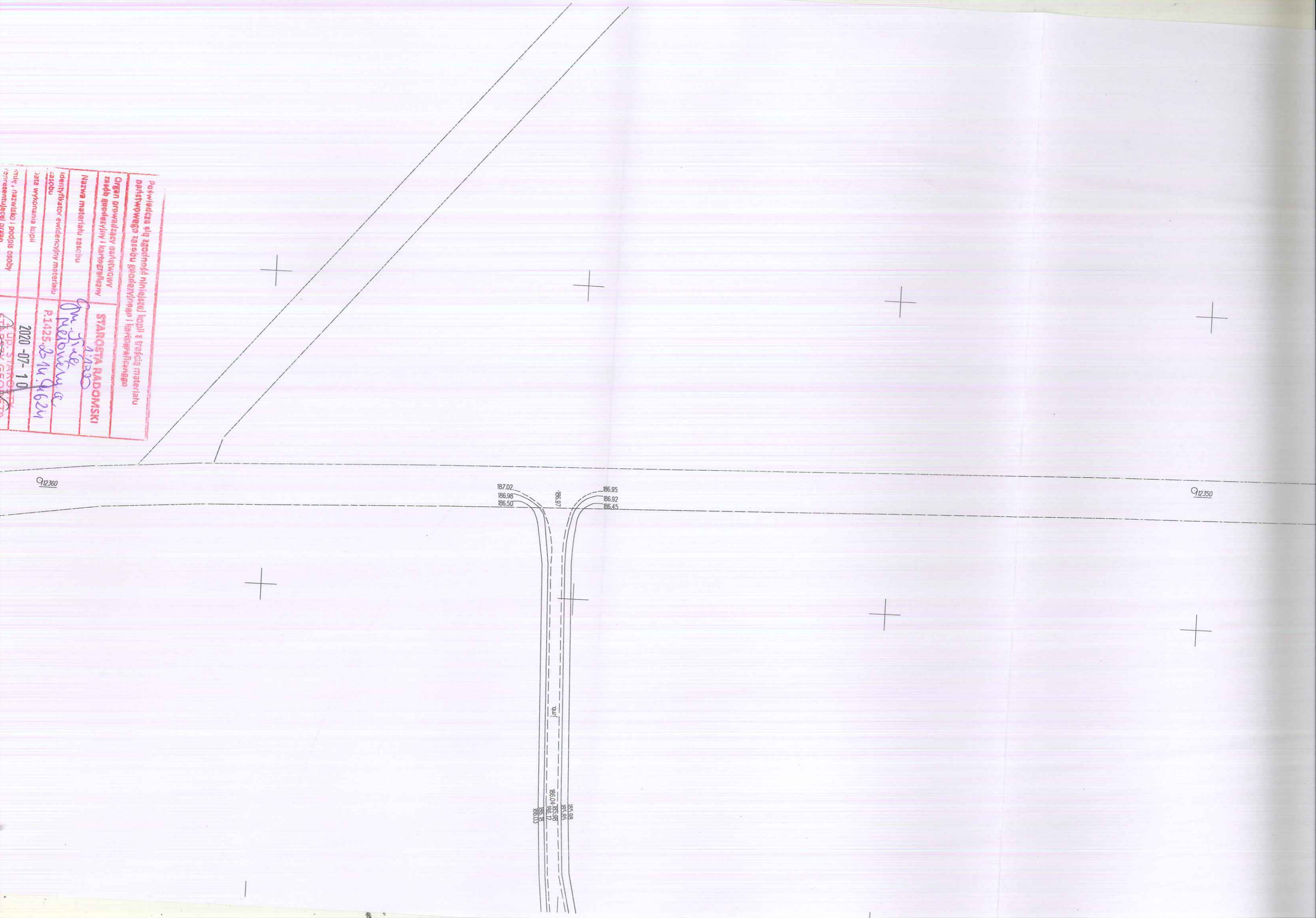





Poświadczam, że zgodność niniejszej kopii z treścią materiału państwowego zasobu geodezyjnego i kartograficznego	
Organ prowadzący bieżący zespół geodezyjny i kartograficzny	STAROSTA RĄDOMSKI 1/100
Nazwa materiału zasobu	gm. St. e. Pabonów
Identyfikator ewidencyjny materiału zasobu	P1425-02/14.0624
Data wykonania kopii	2020-07-10
Miejsce, nazwisko i podpis osoby reprezentującej organ	ST. RY. GEOD.









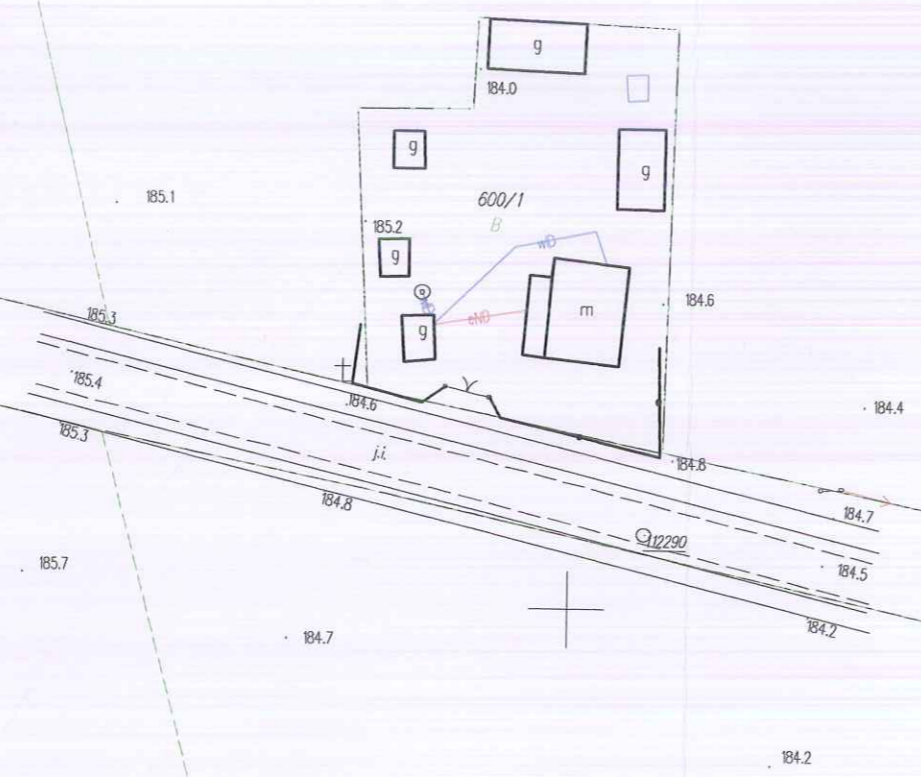








RV



Копия чертежа 1:200